

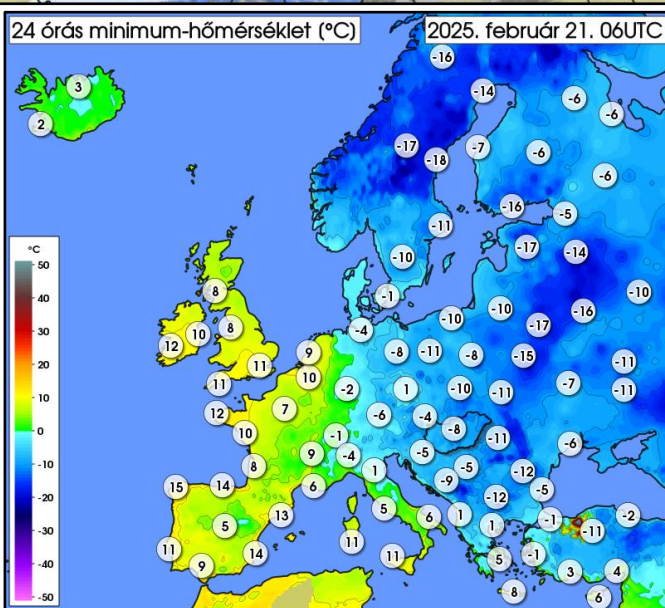
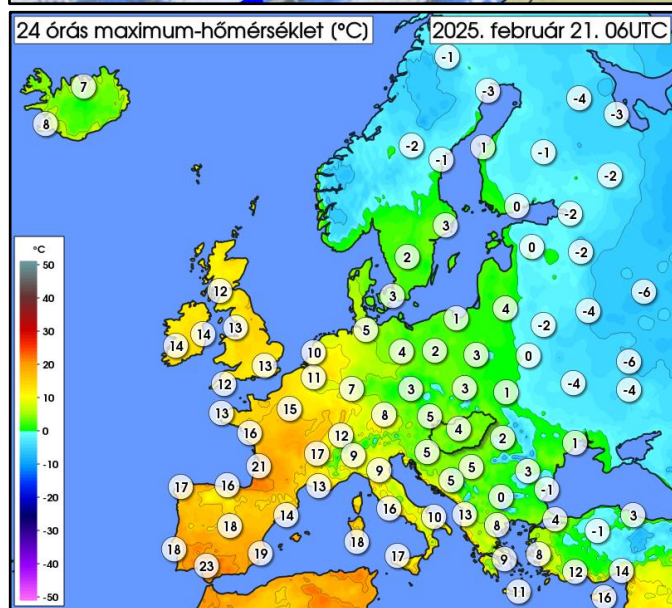
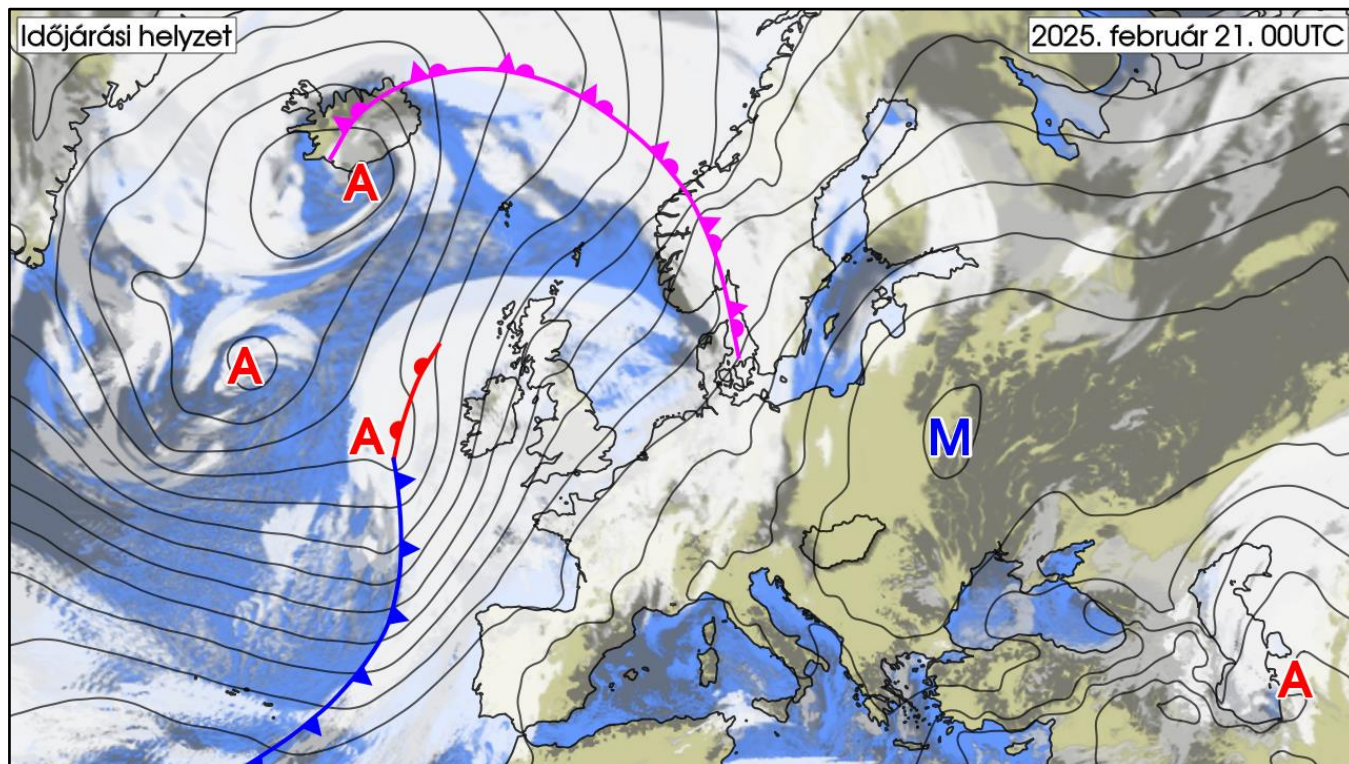
IDŐJÁRÁSI NAPIJELENTÉS

138. évfolyam 52. szám

Budapest

2025. február 21. péntek

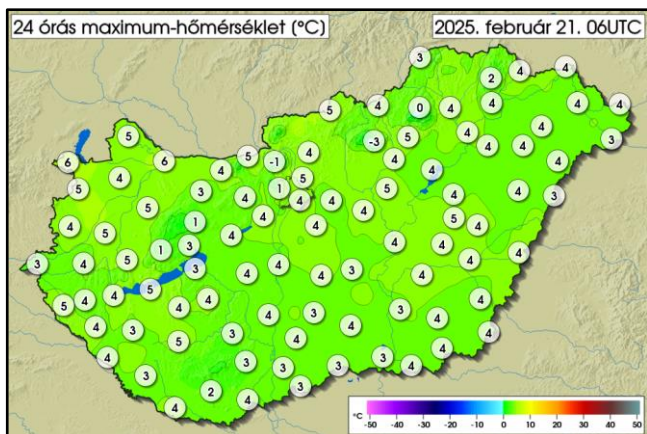
AZ IDŐJÁRÁSI HELYZET EURÓPÁBAN



Kontinensünk nagy részén anticiklon alakítja az időjárást, aminek területén száraz az idő, vagy csak minimális csapadék fordul elő, és a legtöbb helyen derült vagy gyengén felhős égkép a jellemző. Ezzel szemben Izland felett ciklonrendszer örvénylik, melynek frontjai az Északi-tenger környékén és Norvégiában okoznak csapadékot. A csúcshőmérséklet az Ibériai-félszigeten eléri a 20 fokot, északra haladva azonban csökken: Közép- és Kelet-Európában jórészt 5 fok, míg a Kelet-európai-síkságon fagypont alatt marad. Szombat estig a Kárpát-medencében a fent említett anticiklon peremén érkező, enyhébb, nedvesebb légtömeg alakítja időjárásunkat.

MAGYARORSZÁG IDŐJÁRÁSA

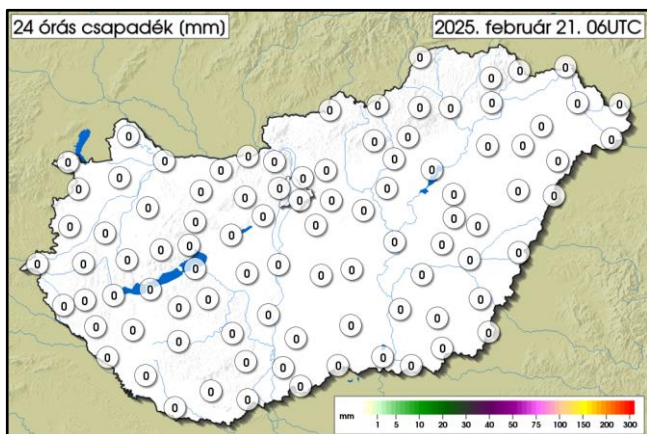
Az adatok a kiadás napján 06UTC-kor zárulnak és az előző 24 órás szélsőértékeket tartalmazzák



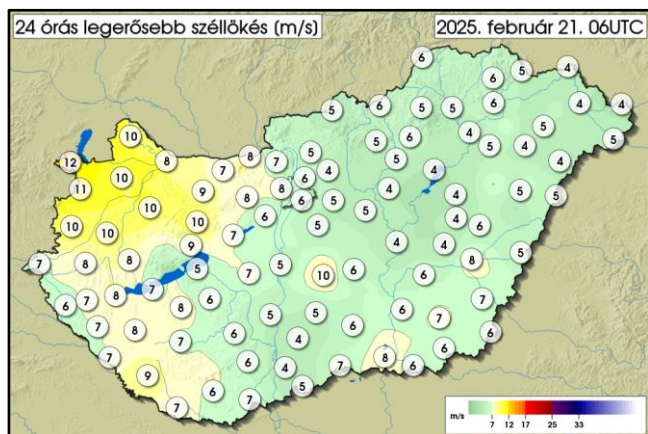
	MIN	MAX
02. 20.	-3,0 °C Kékestető	5,9 °C Fertőrákos
REKORD	-9,1 °C Kékestető 1982	20,5 °C Paks 1989



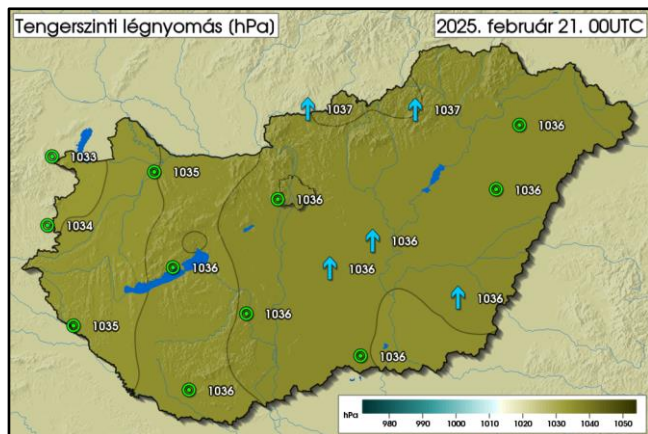
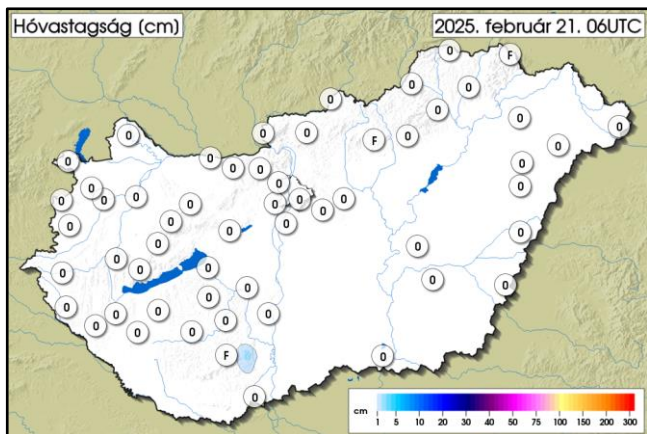
	MIN	MAX
02. 20.	-14,9 °C Zabar	-3,7 °C Szeged belterület
REKORD	-22,5 °C Baja 1932	9,8 °C Pécs 1989



	MAX
02. 20.	0,0 mm nem mértünk
REKORD	39,8 mm Bükkszentlászló 1955



	MAX
02. 20.	12,3 m/s Sopron Kuruc-domb
REKORD	30,8 m/s Kab-hegy 2010

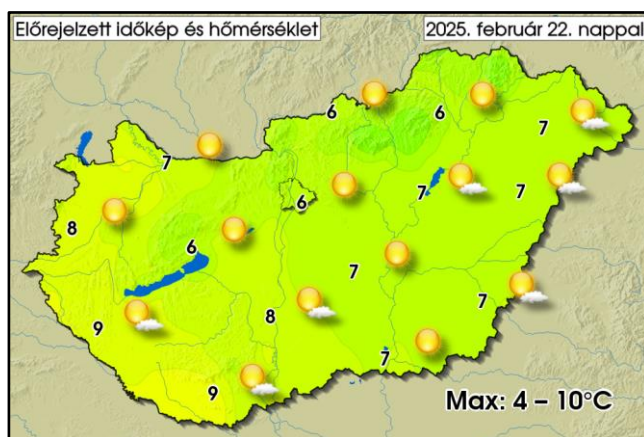
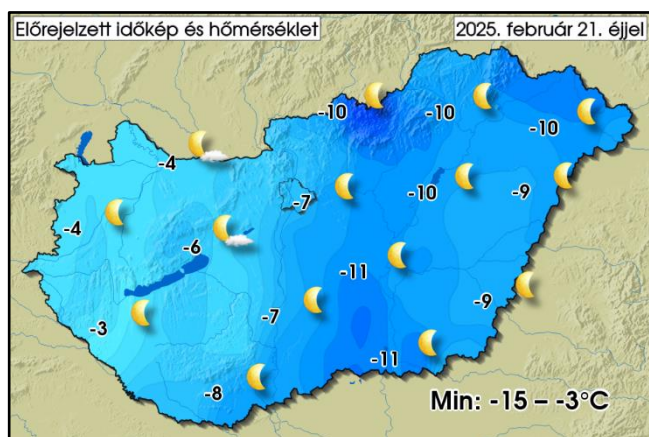


AZ ELŐZŐ NAP IDŐJÁRÁSÁRÓL RÖVIDEN:

Csütörtökön a napsütést csak kevés helyen zavarta némi gomoly-, illetve fátyolfelhő. Csapadék nem volt. A hőmérséklet csúcértéke 2 és 6 fok között alakult. Estétől a Nyugat-Dunántúlon észak, északnyugat felől felhősödés kezdődött, majd ott egész éjszaka borult volt az idő, míg másutt derült maradt az ég. Reggelre szeszélyes területi eloszlásban -14 és -1 fok közé hűlt le a levegő, a borult Nyugat-Dunántúli tájakon mérték a magasabb értékeket, míg Zabarban -14 fokra csökkent a hőmérséklet. Az elmúlt 24 órában nem hullott csapadék.

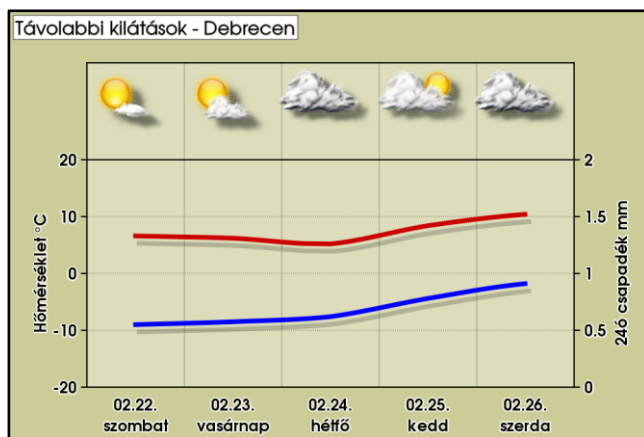
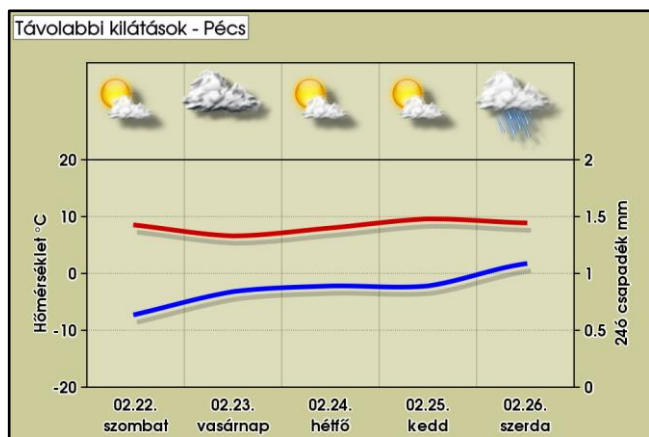
VÁRHATÓ IDŐJÁRÁS AZ ORSZÁG TERÜLETÉN MÁSNAP ESTIG:

Nagyrészt derült idő várható, a Nyugat-Dunántúlon található felhőzet nagyon lassan szakadozik, zsugorodik, miközben mozog kelet felé. Este már csak a Dunántúl középső tájain, majd szombat reggelre a Dunántúl északkeleti részén lesz felhősebb idő, végül ott is feloszlik a felhőzet. Szombaton a déli óráktól délnyugat felől megnövekszik a felhőzet, míg az északkeleti, keleti tájak fölé fátyolfelhők húzódnak. Csapadék nem lesz. Ma főként az Észak-Dunántúlon lehet helyenként élénk, a Fertő és Sopron környékén időnként erős a légmozgás, majd éjjel legfeljebb néhol lehetnek élénk szélökések. Szombaton nagy területen ismét megélénkül, helyenként meg is erősödik a délkeleti szél.



TÁVOLABBI KILÁTÁSOK:

Vasárnap még csak a Dunántúlon lehetnek felhős tájak, később országszerte sok felhő ígérkezik, csak kevés helyen süthet ki a nap. A csapadékhajlam is növekszik, legnagyobb eséllyel szerdán fordulhat elő eső. Fokozatosan enyhül az idő, a hőmérséklet a sokévi átlag környékén alakul.



AZ ELMÚLT 24 ÓRA ADATAI (2025.02.21. 06UTC-ig)

Állomás	Csapadék [mm]	Max. hőm. [°C]	Min. hőm. [°C]	Max. szélsebesség [m/s]	Állomás	Csapadék [mm]	Max. hőm. [°C]	Min. hőm. [°C]	Max. szélsebesség [m/s]
Jobaháza	0,0	4,4	-6,9	9,8	Penc	-	4,3	-10,5	5,2
Győr	0,0	5,6	-7,1	7,8	Sülysáp	0,0	3,5	-6,4	4,9
Mosonmagyaróvár	0,0	4,8	-5,1	10,0	Tápiószéle	0,0	4,0	-10,5	4,6
Pér	0,0	4,5	-10,0	8,8	Tésa	0,0	4,8	-13,6	4,8
Sopron	0,0	5,5	-5,7	12,3	Baja	0,0	3,3	-11,0	3,8
Sopronhorpács	0,0	4,8	-7,0	11,0	Fülöpháza	0,0	4,2	-12,6	9,7
Káld	0,0	4,6	-7,5	9,7	Kecskemét	0,0	3,4	-10,2	5,9
Szentgotthárd	0,0	2,6	-8,0	6,8	Kelebia	0,0	3,2	-10,9	6,8
Szombathely	0,0	4,3	-8,8	9,7	Kiskunhalas	0,0	3,3	-9,5	5,0
Vasvár	0,0	3,8	-5,3	-	Kiskunmajsa	0,0	3,6	-10,3	5,5
Iklódbördöce	0,0	4,5	-9,1	6,1	Tass	0,0	3,8	-9,9	5,8
Keszthely	0,0	4,6	-9,3	8,1	Szécsény	0,0	5,2	-13,3	4,7
Nagykanizsa	0,0	4,0	-10,9	6,9	Zabar	0,0	4,2	-14,9	6,1
Sármellék	0,0	4,1	-9,1	8,4	Eger	0,0	5,1	-7,9	6,3
Nagykutas	0,0	3,8	-5,8	7,5	Kékestető	0,0	-3,0	-8,1	5,3
Kab-hegy	0,0	0,6	-7,2	-	Kompolt	0,0	4,2	-8,9	4,5
Pápa	0,0	4,5	-6,2	9,6	Poroszló	0,0	3,6	-10,5	3,8
Sütemeg	0,0	4,6	-7,7	8,2	Jászapáti	0,0	4,5	-9,0	4,0
Szentkirályszabadja	0,0	2,8	-9,5	8,8	Kunmadaras	0,0	3,6	-9,0	3,7
Tés	0,0	0,6	-5,0	10,2	Szolnok	0,0	3,8	-8,8	3,9
Csurgó	0,0	3,5	-7,1	6,9	Túrkeve	0,0	4,2	-9,9	3,7
Fonyód	0,0	4,5	-6,0	6,8	Pitvaros	0,0	3,6	-8,2	6,3
Homokszentgyörgy	0,0	3,2	-7,3	8,8	Szeged	0,0	3,3	-8,4	8,2
Kaposvár	0,0	4,5	-8,9	6,7	Szentes	0,0	3,4	-7,7	6,3
Nemeskisfalud	0,0	3,3	-6,2	7,5	Hidasnémeti	0,0	4,1	-11,4	5,3
Siófok	0,0	3,2	-8,1	5,1	Jószaő	0,0	2,9	-9,1	6,3
Tata	0,0	4,3	-10,7	6,9	Miskolc	0,0	4,0	-9,8	4,5
Tát	0,0	4,5	-11,1	7,6	Sátoraljaújhely	0,0	3,9	-11,5	4,8
Vérteskethely	0,0	3,3	-7,3	8,6	Tarcal	0,0	3,7	-6,1	5,7
Agárd	0,0	4,1	-9,3	6,2	Csenger	0,0	3,0	-9,2	5,0
Felcsút	0,0	3,7	-13,0	7,5	Milota	0,0	3,5	-9,6	3,5
Martonvásár	0,0	4,4	-12,4	5,7	Napkor	0,0	4,4	-7,7	5,4
Sárbogárd	0,0	3,8	-11,1	7,3	Nyírlugos	0,0	4,0	-13,7	4,2
Székesfehérvár	0,0	3,8	-10,5	7,2	Újféhértó	0,0	3,5	-10,0	3,5
Bátaapáti	0,0	2,6	-11,2	6,0	Vásárosnamény	0,0	4,1	-11,7	4,0
Iregszemcse	0,0	4,2	-9,9	6,3	Záhony	0,0	4,4	-10,3	3,8
Paks	0,0	3,6	-12,4	4,9	Bagamér	0,0	3,4	-10,2	5,2
Tevel	0,0	2,5	-5,9	5,8	Debrecen	0,0	3,9	-10,5	4,9
Pécs Árpádtető	0,0	1,6	-5,6	-	Folyás	0,0	4,0	-9,7	4,6
Pécs Pogány	0,0	2,3	-6,2	6,4	Körösszakál	0,0	4,2	-8,6	5,3
Sellye	0,0	4,3	-8,0	7,2	Szerep	0,0	4,2	-9,7	5,5
Aszód	0,0	-	-	4,3	Békéscsaba	0,0	3,7	-10,1	6,6
Bp, János-hegy	0,0	0,6	-5,2	8,0	Körösladány	0,0	4,2	-10,8	8,1
Bp, Lőrinc	0,0	3,8	-7,9	5,5	Lókösháza	0,0	3,7	-9,6	5,9
Bp, Újpest	0,0	4,6	-8,7	6,0	Orosháza	0,0	3,6	-7,8	7,3
Kakucs	0,0	4,3	-12,6	4,6	Szarvas	0,0	4,0	-8,8	5,9