

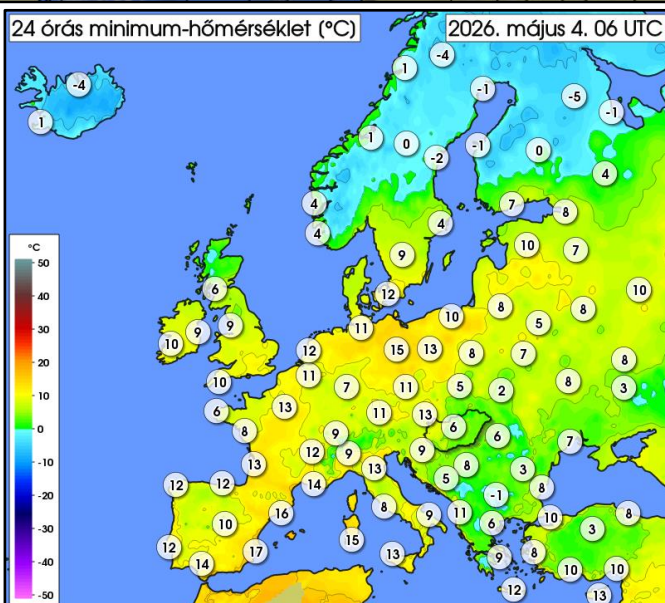
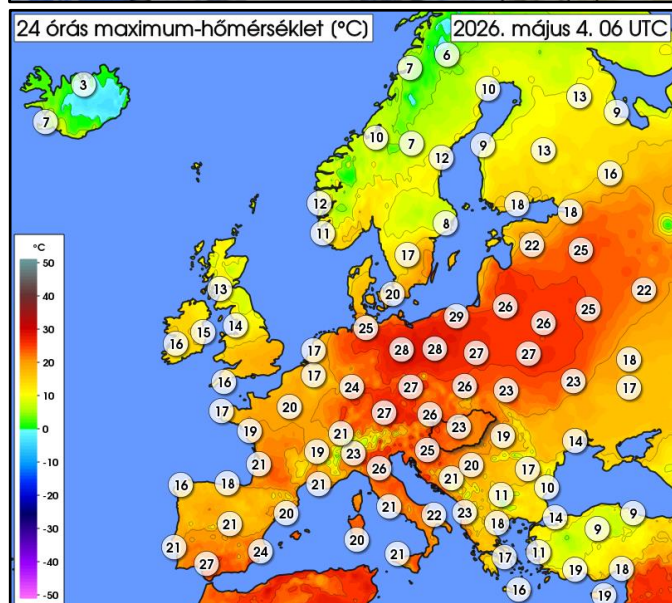
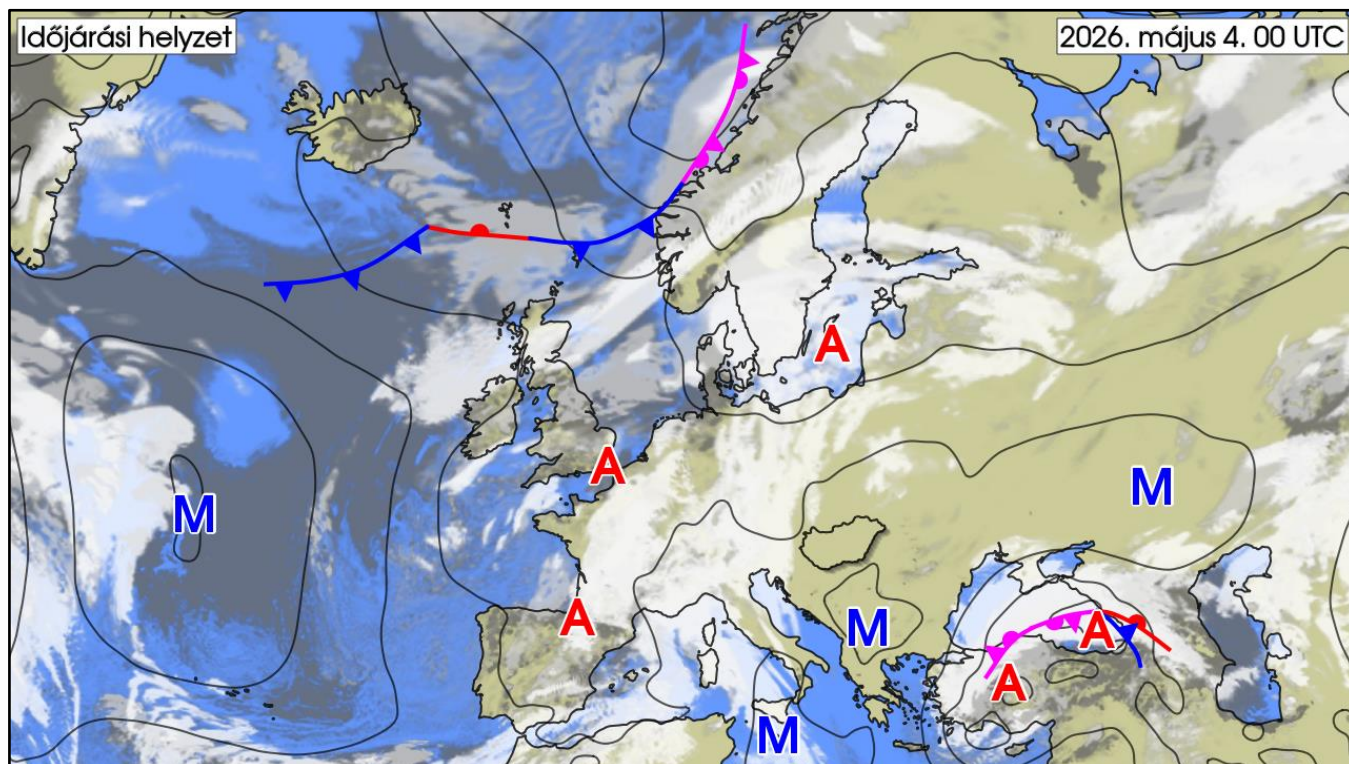
IDŐJÁRÁSI NAPIJELENTÉS

139. évfolyam 124. szám

Budapest

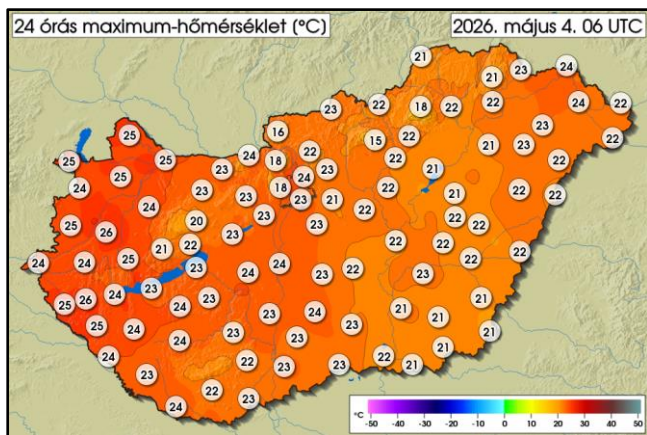
2026. május 4. hétfő

AZ IDŐJÁRÁSI HELYZET EURÓPÁBAN

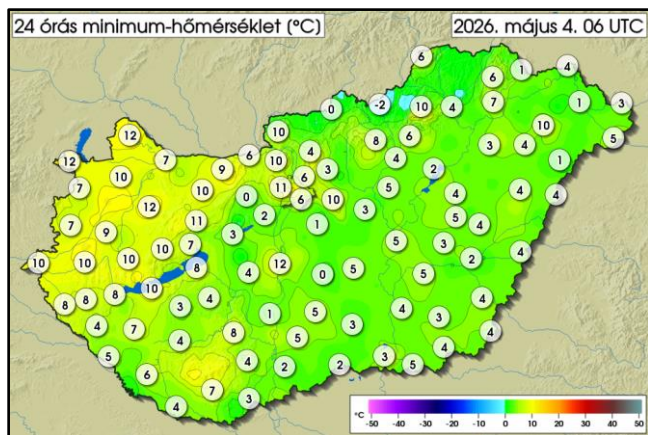


A kontinens időjárását alapvetően meghatározó magasnyomás fokozatosan leépül, és kelet felé helyeződik át. Egyre nagyobb területen jellegtelen a nyomási mező, másutt pedig sekély ciklonális mezők találhatók. Svédországtól Spanyolországig egy hosszan elnyúló meleg nedves szállítószalag mentén többfelé kialakult záporosó, zivatar. Helyenként jelentős mennyiség (20-30 mm) is előfordult. Jelenleg Európa legmelegebb térsége Németország és Lengyelország. A Kárpát-medence időjárását keddtől estig egyre melegebb, egyelőre száraz légtömegek alakítják.

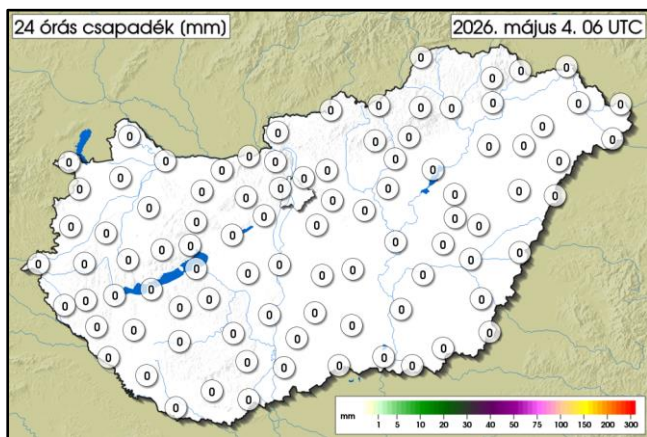
MAGYARORSZÁG IDŐJÁRÁSA



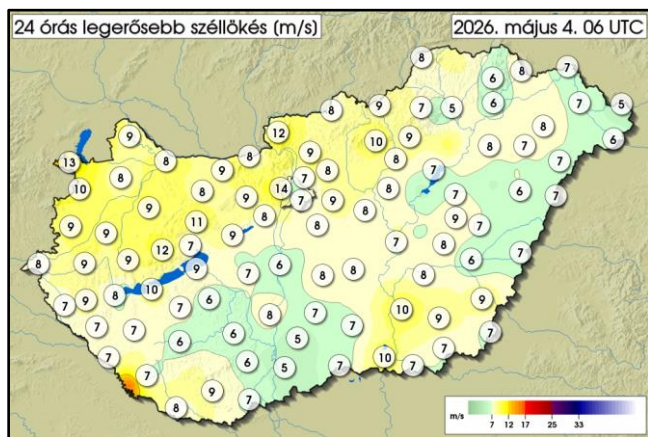
	MIN	MAX
05. 03. 06 UTC-től	14,5 °C	26,1 °C
05. 04. 06 UTC-ig	Kékestető	Sárvár
REKORD	3,3 °C	32,6 °C
05. 03.	Kékestető 1985	Szolnok 2012



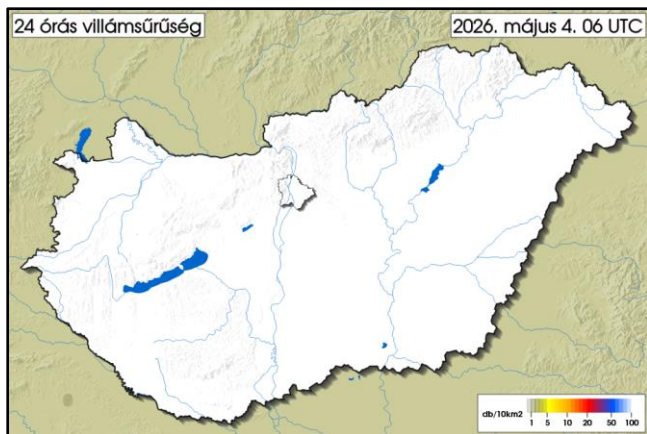
	MIN	MAX
05. 03. 06 UTC-től	-1,8 °C	14,1 °C
05. 04. 06 UTC-ig	Zabar	Győr Egyetem
REKORD	-5,6 °C	19,7 °C
05. 03.	Zabar 2007	Baja 1934



	MAX
05. 03. 06 UTC-től	0,0 mm
05. 04. 06 UTC-ig	nem mértünk
REKORD	98,8 mm
05. 03.	Páprád 2014



	MAX
05. 03. 06 UTC-től	15,3 m/s
05. 04. 06 UTC-ig	Babócsa
REKORD	35,1 m/s
05. 03.	Kab-hegy 2011

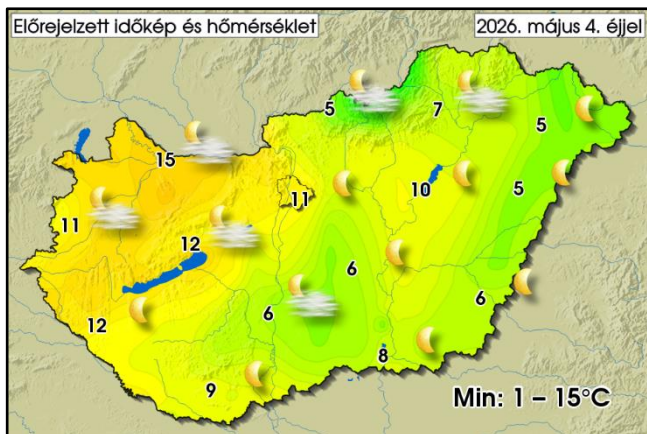


AZ ELŐZŐ NAP IDŐJÁRÁSÁRÓL RÖVIDEN:

Vasárnap országszerte felhőtlen volt az ég. A délkeleti szelet elsősorban az északnyugati tájakon kísérték élénk lökések. Délutánra 21 és 26 fok közé melegedett fel a levegő. Éjszaka folytatódott a felhőtlen, csapadékmentes idő. Hajnalra -2 és +12 fok közé hűlt le a levegő, északnyugaton volt az enyhébb idő. Az elmúlt 24 órában sehol sem hullott csapadék.

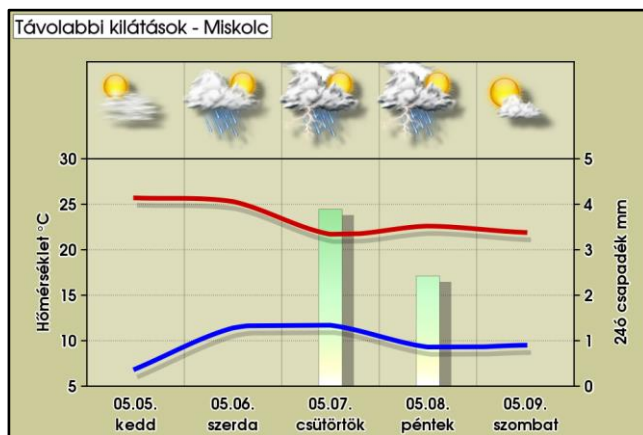
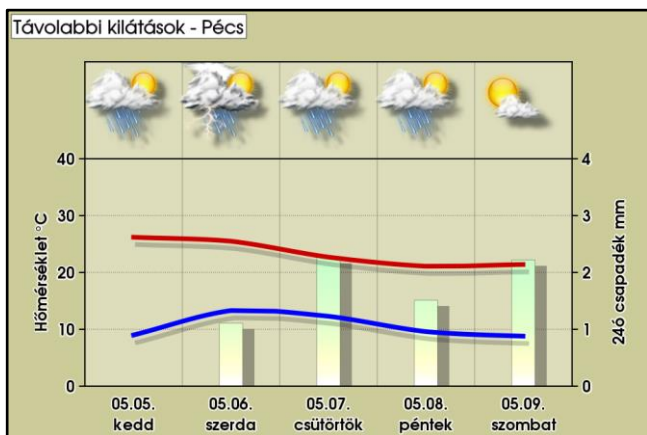
VÁRHATÓ IDŐJÁRÁS AZ ORSZÁG TERÜLETÉN MÁSNAP ESTIG:

Az időszak nagy részében többnyire felhőtlen időre számíthatunk, legfeljebb kevés fátyolfelhő jelenhet még az égen, de csapadék kizárt. Ugyanakkor kedd délután délnyugat felől növekedni kezd a felhőzet, és estefelé a Dunántúlon néhány futó zápor előfordulhat. A déli, délkeleti szelet ma többfelé kíséri élénk, északnyugaton erős, sőt kedden viharos lökések.



TÁVOLABBI KILÁTÁSOK:

A napsütés mellett erőteljes gomolyfelhő-képződés várható, és több helyen fordulhat elő eső, zápor, zivatar. A legmagasabb nappali hőmérséklet jellemzően 20 és 25 fok között, az időszak elején nagyjából 25 fok körül, felett alakul. Az éjszakák mindenütt fagymentesek lesznek.



AZ ELMÚLT 24 ÓRA ADATAI (2026.05.04. 06UTC-ig)

Állomás	Csapadék [mm]	Max. hőm. [°C]	Min. hőm. [°C]	Max. szélsebesség [m/s]	Állomás	Csapadék [mm]	Max. hőm. [°C]	Min. hőm. [°C]	Max. szélsebesség [m/s]
Jobaháza	0,0	24,8	9,7	7,5	Penc	-	22,2	4,1	8,6
Győr	0,0	24,7	6,5	8,3	Sülysáp	0,0	21,3	9,8	8,8
Mosonmagyaróvár	0,0	24,9	12,1	9,0	Tápiószéle	0,0	22,2	2,6	7,7
Pér	0,0	23,6	5,4	9,0	Tésa	0,0	23,0	1,2	8,0
Sopron	0,0	25,4	12,4	12,8	Baja	0,0	23,3	1,5	5,0
Sopronhorpács	0,0	24,2	7,2	10,2	Fülöpháza	0,0	22,9	-0,1	7,9
Káld	0,0	25,9	8,6	8,8	Kecskemét	0,0	21,8	5,0	7,6
Szentgotthárd	0,0	24,0	9,9	7,6	Kelebia	0,0	22,8	2,3	6,7
Szombathely	0,0	24,5	6,9	9,1	Kiskunhalas	0,0	23,1	4,7	6,2
Vasvár	0,0	24,3	11,5	9,6	Kiskunmajsa	0,0	22,5	2,5	6,5
Iklódbördőce	0,0	25,3	8,0	7,3	Tass	0,0	23,3	3,5	6,9
Keszthely	0,0	23,3	7,1	6,3	Szécsény	0,0	23,0	0,3	7,7
Nagykanizsa	0,0	25,1	3,7	7,3	Zabar	0,0	22,1	-1,8	8,7
Sármellék	0,0	23,9	7,7	8,0	Eger	0,0	22,4	5,6	8,8
Nagykutas	0,0	23,7	9,9	8,7	Kékestető	0,0	14,5	7,8	10,0
Kab-hegy	0,0	21,1	9,6	11,8	Kompolt	0,0	22,3	4,1	8,4
Pápa	0,0	24,2	11,8	8,9	Poroszló	0,0	21,4	2,1	7,0
Sümege	0,0	25,0	9,9	9,2	Jászapáti	0,0	22,4	4,5	7,8
Szentkirályszabadja	0,0	22,4	6,9	7,4	Kunmadaras	0,0	21,3	3,9	7,0
Tés	0,0	19,8	10,6	11,3	Szolnok	0,0	21,6	5,1	6,7
Csurgó	0,0	23,9	4,7	7,2	Túrkeve	0,0	22,0	3,2	7,6
Fonyód	0,0	23,1	9,7	9,5	Pitvaros	0,0	21,4	3,8	7,0
Homokszentgyörgy	0,0	22,9	6,4	6,6	Szeged	0,0	21,7	3,2	9,9
Kaposvár	0,0	23,7	3,8	6,3	Szentes	0,0	21,4	3,6	10,2
Nemeskisfalud	0,0	24,4	7,2	7,3	Hidasnémeti	0,0	22,2	1,0	7,0
Siófok	0,0	22,8	8,4	8,9	Jósuaő	0,0	20,9	6,4	8,0
Tata	0,0	23,4	9,2	8,5	Miskolc	0,0	22,3	4,4	5,4
Tát	0,0	23,6	6,3	7,5	Sátoraljaújhely	0,0	22,9	0,8	7,5
Vérteskethely	0,0	22,6	10,3	7,9	Tarcal	0,0	22,1	7,2	6,3
Agárd	0,0	22,9	5,2	7,1	Csenger	0,0	22,1	5,4	6,3
Felcsút	0,0	23,0	0,4	8,7	Milota	0,0	22,3	3,0	5,2
Martonvásár	0,0	22,9	2,4	8,0	Napkor	0,0	23,3	9,6	8,3
Sárbogárd	0,0	23,5	3,9	7,2	Nyírlugos	0,0	22,1	1,0	6,6
Székesfehérvár	0,0	23,4	2,7	8,9	Újfehértó	0,0	22,6	4,3	7,1
Bátaapáti	0,0	22,0	3,6	6,0	Vásárosnamény	0,0	23,5	1,3	6,5
Iregszemcse	0,0	23,4	4,4	5,7	Záhony	0,0	23,5	4,0	6,6
Paks	0,0	23,4	1,2	7,9	Bagamér	0,0	21,6	3,9	6,5
Tevel	0,0	22,6	8,1	6,2	Debrecen	0,0	22,4	4,2	6,2
Pécs Árpádtető	0,0	20,7	9,8	-	Folyás	0,0	21,4	3,1	7,6
Pécs Pogány	0,0	22,2	7,3	9,2	Körösszakál	0,0	22,4	3,6	6,5
Sellye	0,0	24,1	3,7	7,5	Szerep	0,0	21,8	4,0	6,9
Aszód	0,0	22,6	2,6	8,4	Békéscsaba	0,0	21,1	4,1	8,9
Bp, János-hegy	0,0	17,9	11,1	14,4	Körösladány	0,0	22,3	2,2	5,8
Bp, Lőrinc	-	22,7	6,2	6,9	Lókősháza	0,0	20,8	3,9	6,6
Bp, Újpest	0,0	24,4	6,2	6,9	Orosháza	-	21,4	3,2	8,9
Kakucs	0,0	22,7	1,2	7,5	Szarvas	0,0	22,7	4,8	7,6